




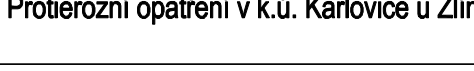


LEGENDA:

- návrh
- kamenný příčný práh
- parcels KN, parcel number
- boundary of the cadastral
- drive to the parking lot
- proposed planting SO 05
- manipulation strip 5 m
- parcel permanently affected by buildings
- parcel temporarily affected
- parcel of the agricultural fund ZPF
- outline of the parking lot
- strengthening with stone leveling
- protective strip 50m from the forest
- enclosure

ZÁKRESY PODZEMNÍCH INŽ. SÍTÍ NELZE POUŽIT
JAKO VYTÝČOVACÍ VÝKRES. PŘED ZAHÁJENÍM
STAVEBNÍCH PRACÍ MUSÍ INVESTITOR ZAJISTIT
VYTÝČENÍ SÍTÍ JEJICH SPRÁVCI A OZNAČENÍ SÍTÍ
V TERÉNU DLE PLATNÝCH PŘEDPISŮ
VÝŠKOVÝ SYSTÉM: BpV
SOUDRADNICOVÝ SYSTÉM: S-JTSK

Vypracoval	Zodpov. projektant	Hl. ing. projektu	Vedoucí střediska	 <div>AGPOL s.r.o. Jungmannova 153/12 779 00 Olomouc Česká republika</div>	
Kubílková Marcela	Ing. Pavel Ježík, Ph.D.	Ing. Pavel Ježík, Ph.D.	Ing. Vaculín O., Ph.D.		
					
Místo stavby	k.ú. Karlovice u Zlína		Kraj		Zlínský
Investor	Státní pozemkový úřad ČR, KPÚ pro Zlínský kraj			Počet formátů	6A4
Akce - objekt	Protierozní opatření v k.ú. Karlovice u Zlína			Datum	06/2021
				Stupeň	DSP+DPS
				Zakázkové číslo	2943/060
				Archivní číslo	2943/060
Příloha	Katastrální situační výkres			Měřítko	Číslo výkresu
				1:2000	C.2